

Выписка из Единого государственного реестра недвижимости об основных характеристиках и зарегистрированных правах на объект недвижимости

Сведения об основных характеристиках объекта недвижимости

В Единый государственный реестр недвижимости внесены следующие сведения:


Здание		Вид объекта недвижимости	
Лист № 1 раздела 1	Всего листов раздела 1: 1	Всего разделов: 3	Всего листов выписки: 4
02.05.2023г.			
Кадастровый номер:	36:02:3400018:114		
Номер кадастрового квартала:	36:02:3400018		
Дата присвоения кадастрового номера:	29.06.2012		
Ранее присвоенный государственный учетный номер:	Инвентарный номер 17980; Условный номер 36:02:3400018:0003:17980		
Местоположение:	Воронежская область, р-н Бобровский, с Сухая Березовка, ул Октябрьская, д 65а		
Площадь, м2:	25.9		
Назначение:	Жилое		
Наименование:	Жилой дом		
Количество этажей, в том числе подземных *:	1, в том числе подземных *		
Год ввода в эксплуатацию по завершении строительства:	данные отсутствуют		
Год завершения строительства:	1950		
Кадастровая стоимость, руб:	238344.23		
Кадастровые номера иных объектов недвижимости, в пределах которых расположен объект недвижимости:	36:02:3400018:3		
Кадастровые номера помещений, машино-мест, расположенных в здании или сооружении:	данные отсутствуют		
Виды разрешенного использования:	данные отсутствуют		
Статус записи об объекте недвижимости:	Сведения об объекте недвижимости имеют статус "актуальные, ранее учтенные"		
Особые отметки:	Сведения, необходимые для заполнения раздела: 5 - План расположения помещения, машино-места на этаже (плане этажа), отсутствуют.		
Получатель выписки:	Новикова Наталья Викторовна (представитель правообладателя), Правообладатель: от имени заявителя Чачиной Алины Ивановны		

ДОКУМЕНТ ПОДПИСАН  
ЭЛЕКТРОННОЙ ПОДПИСЬЮ  
Сертификат: 3094B7974B3CA8E1F07A347CFAD6FA78  
Выдано: ФЕДЕРАЛЬНАЯ СЛУЖБА ГОСУДАРСТВЕННОЙ  
РЕГИСТРАЦИИ, КАДАСТРА И КАРТОГРАФИИ  
Действителен с 17.05.2022 по 10.08.2023


Выписка из Единого государственного реестра недвижимости об основных характеристиках и зарегистрированных правах на объект недвижимости  
Сведения о зарегистрированных правах

Здание	
вид объекта недвижимости	
Лист № 1 раздела 2	Всего листов раздела 2: 2
	Всего разделов: 3
	Всего листов выписки: 4
02.05.2023г.	
Кадастровый номер: 36:02:3400018:114	

1	Правообладатель (правообладатели):	1.1	Чащина Алина Ивановна, 07.04.2003, город Воронеж Воронежской области, Российская Федерация, СНИЛС 148-772-513 00 Паспорт гражданина Российской Федерации серия 2017 №052231, выдан 26.04.2017, Отделением УФМС России по Воронежской области в Бобровском районе 397730, обл. Воронежская, р-н. Бобровский, с. Сухая Березовка, ул. Карла Маркса, д. 90, кв. 1
	Сведения о возможности предоставления третьим лицам персональных данных физического лица:	1.1.1	данные отсутствуют
2	Вид, номер, дата и время государственной регистрации права:	2.1	Общая долевая собственность, 1/2 36:02:3400018:114-36/072/2023-5 02.05.2023 08:53:27
3	Документы-основания	3.1	Свидетельство о праве на наследство по закону, серия: 36 А В, № 4077057, выдан 27.04.2023 Документ нотариально удостоверен: 27.04.2023 Новиковой Натальей Викторовной, нотариусом нотариального округа Бобровского района Воронежской области 36/125-н/36-2023-1-830
4	Сведения об осуществлении государственной регистрации сделки, права, ограничения права без необходимого в силу закона согласия третьего лица, органа:	4.1	данные отсутствуют
5	Ограничение прав и обременение объекта недвижимости: не зарегистрировано		
1	Правообладатель (правообладатели):	1.2	Чащина Алина Ивановна, 07.04.2003, город Воронеж Воронежская область Россия, Российская Федерация, СНИЛС 148-772-513 00 Паспорт гражданина Российской Федерации серия 20 17 №052231, выдан 26.04.2017, Отделением УФМС России по Воронежской области в Бобровском районе Воронежская область, Бобровский район, с.Сухая Березовка, ул.Карла Маркса, д.90, кв.1
	Сведения о возможности предоставления третьим лицам персональных данных физического лица:	1.2.1	данные отсутствуют
2	Вид, номер, дата и время государственной регистрации права:	2.2	Общая долевая собственность, 1/2 36:02:3400018:114-36/072/2019-2 09.08.2019 13:48:56

 ДОКУМЕНТ ПОДПИСАН ЭЛЕКТРОННОЙ ПОДПИСЬЮ	
Сертификат: 3094879748V3CA8E1E07A347C8A8BFA78 Владелец: ФЕДЕРАЛЬНАЯ СЛУЖБА ГОСУДАРСТВЕННОЙ РЕГИСТРАЦИИ, КАДАСТРА И КАРТОГРАФИИ Действителен: с 17.05.2022 по 10.08.2023	
ПОЛНОЕ НАИМЕНОВАНИЕ ДОЛЖНОСТИ	ИНИЦИАЛЫ, ФАМИЛИЯ


Здание			
Лист № 2 раздела 2	Вид объекта недвижимости		
02.05.2023г.	Всего листов раздела 2: 2		
Кадастровый номер:	Всего разделов: 3		
	Всего листов выписки: 4		
36:02:3400018:114			
3	Документы-основания	3.2	Договор купли-продажи, выдан 06.08.2019
4	Сведения об осуществлении государственной регистрации сделки, права, ограничения права без необходимого в силу закона согласия третьего лица, органа:	4.2	Передачный акт, выдан 06.08.2019 данные отсутствуют
5	Ограничение прав и обременение объекта недвижимости:		не зарегистрировано
6	Заявленные в судебном порядке права требования:		данные отсутствуют
7	Сведения о возражении в отношении зарегистрированного права:		данные отсутствуют
8	Сведения о возможности предоставления третьим лицам персональных данных физического лица		данные отсутствуют
9	Сведения о наличии решения об изъятии объекта недвижимости для государственных и муниципальных нужд:		данные отсутствуют
10	Сведения о невозможности государственной регистрации без личного участия правообладателя или его законного представителя:		данные отсутствуют
11	Правопритязания и сведения о наличии поступивших, но не рассмотренных заявлений о проведении государственной регистрации права (перехода, прекращения права), ограничения права или обременения объекта недвижимости, сделки в отношении объекта недвижимости:		отсутствуют




ПОЛНОЕ НАИМЕНОВАНИЕ ДОЛЖНОСТИ

ИНИЦИАЛЫ, ФАМИЛИЯ

Выписка из Единого государственного реестра недвижимости об основных характеристиках и зарегистрированных правах на объект недвижимости  
Описание местоположения объекта недвижимости

Здание			
вид объекта недвижимости			
Лист № 1 раздела 4	Всего листов раздела 4: 1	Всего разделов: 3	Всего листов выписки: 4
02.05.2023г.			
Кадастровый номер: 36:02:3400018:114			
Схема расположения объекта недвижимости (части объекта недвижимости) на земельном участке(ах)			
			
Масштаб 1:900			Условные обозначения:

 ДОКУМЕНТ ПОДПИСАН  
ЭЛЕКТРОННОЙ ПОДПИСЬЮ  
Сертификат: 3094B7974B3CA8E1F07A347CFAD6FA78  
Выдана: ФЕДЕРАЛЬНАЯ СЛУЖБА ГОСУДАРСТВЕННОЙ  
РЕГИСТРАЦИИ, КАДАСТРА И КАРТОГРАФИИ  
Действителен: с 17.05.2022 по 10.08.2023

ПОЛНОЕ НАИМЕНОВАНИЕ ДОЛЖНОСТИ

ИНИЦИАЛЫ, ФАМИЛИЯ